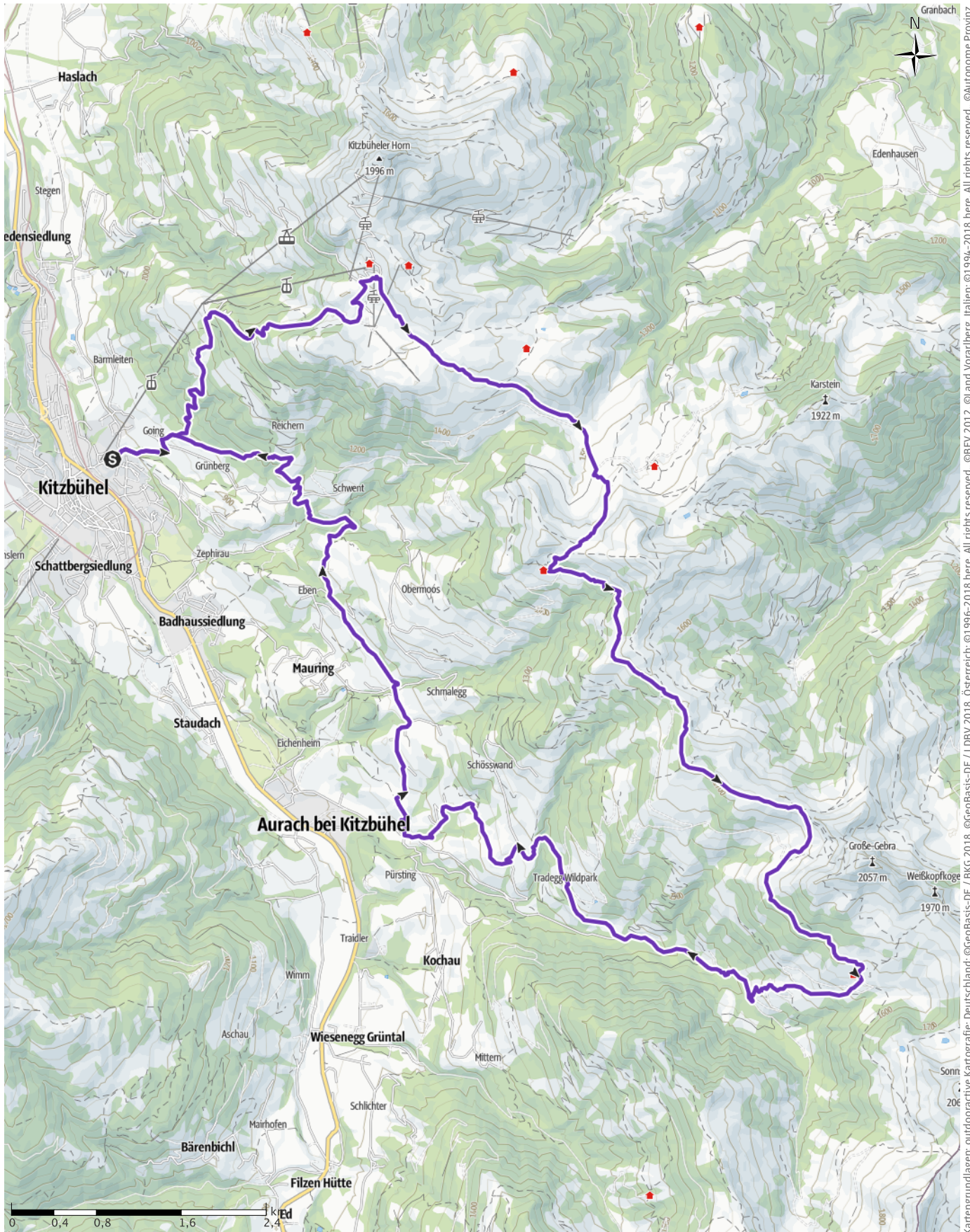


Tourenplanung am 19. September 2018

← 31,2km | ⌚ 6:38Std | ▲ 1682m | ▼ 1682m | Schwierigkeit -



Granbach
Edenhausen
Karstein 1922 m
Große-Gebra 2057 m
Weißkopfkogel 1970 m
Sonn 206
Filzen Hütte
Bärenbichl
Mairhofen
Schlichter
Mittern
Wiesenegg Grüntal
Kochau
Traidler
Wimm
Aschau
Pürsting
Tradegg Wildpark
Schösswand
Schmalegg
Obermoos
Eben
Zephirau
Mauring
Staudach
Badhaussiedlung
Schattbergsiedlung
Kitzbühel
Going
Reichem
Schwent
Grünberg
Barmleiten
Stegen
Haslach
Kitzbüheler Horn 1996 m

Kartengrundlagen: outdooractive Kartografie; Deutschland: ©GeoBasis-DE / LDBV 2018, Österreich: ©1996-2018 here. All rights reserved. ©BBEV 2012, ©Land Vorarlberg, Italien: ©1994-2018 here. All rights reserved. ©Autonome Provinz Bozen – Südtirol – Abteilung Natur, Landschaft und Raumentwicklung, © Präzisionsdaten 4LAND, Schweiz: Geodata, ©swisstopo Kartengrundlagen: outdooractive Kartografie; OpenStreetMap (www.openstreetmap.org) Mitwirkende, CC-BY-SA (www.creativecommons.org)

Tourenplanung am 19. September 2018

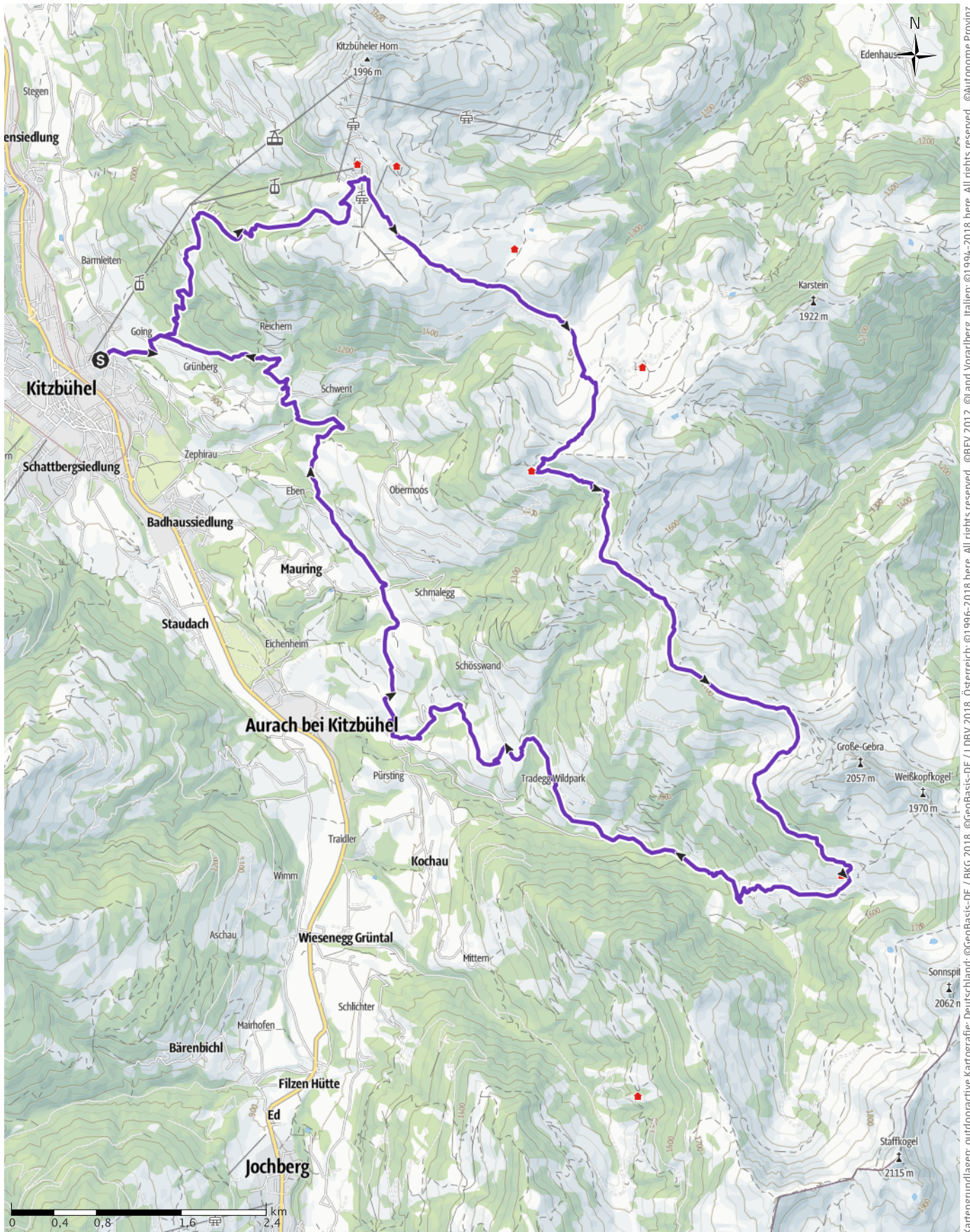
← 31,2km

🕒 6:38Std

▲ 1682m

▼ 1682m

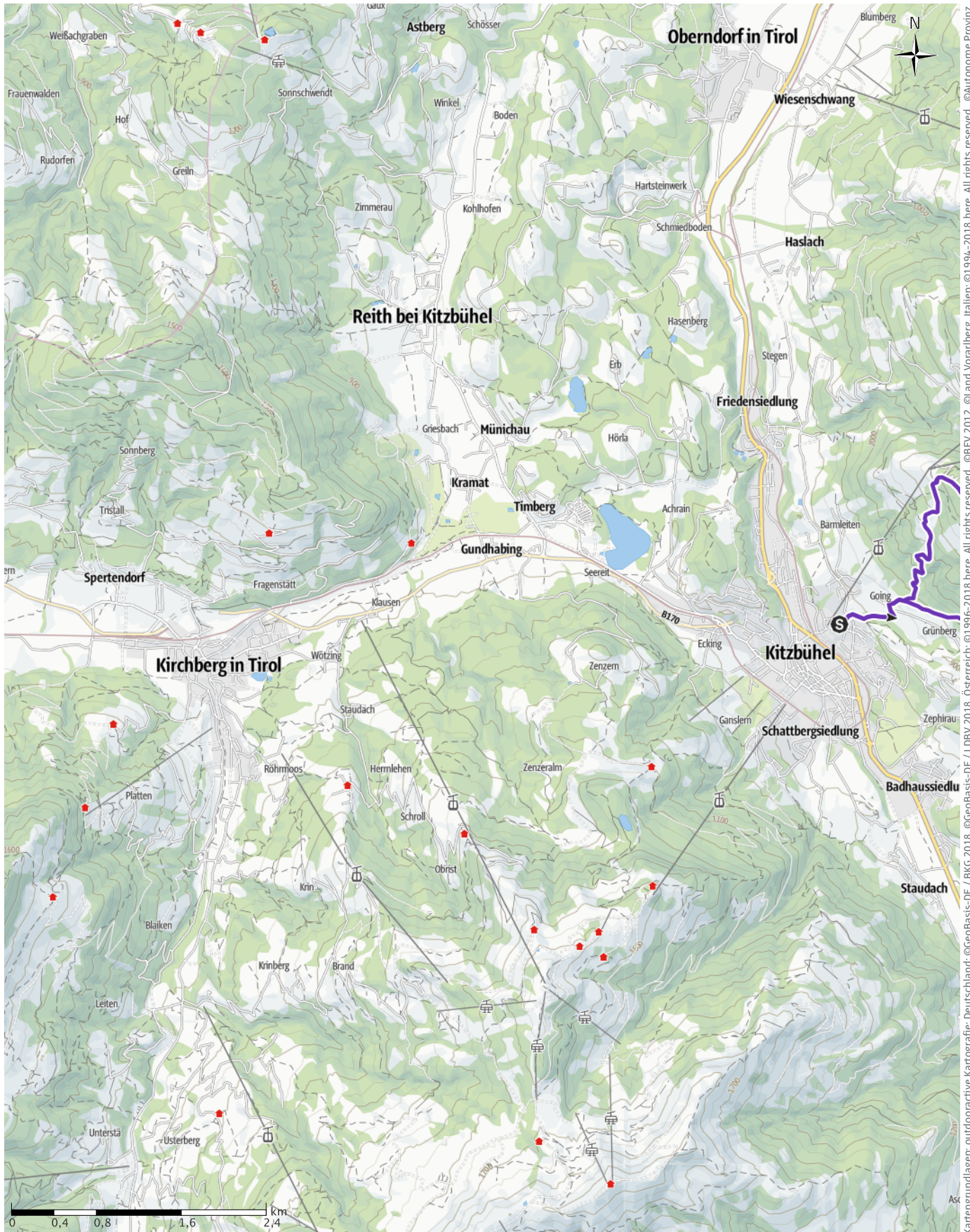
Schwierigkeit -



Kartengrundlagen: outdooractive Kartografie; Deutschland: ©GeoBasis-DE / LDBV 2018, Österreich: ©1996-2018 here. All rights reserved. ©BBEV 2012, ©Land Vorarlberg, Italien: ©1994-2018 here. All rights reserved. ©Autonome Provinz Bozen – Südtirol – Abteilung Natur, Landschaft und Raumentwicklung, © Präzisionsdaten 4LAND, Schweiz: Geodata ©swisstopo Kartengrundlagen: outdooractive Kartografie; OpenStreetMap (www.openstreetmap.org) Mitwirkende, CC-BY-SA (www.creativecommons.org)

Tourenplanung am 19. September 2018

← 31,2km | ⌚ 6:38Std | ▲ 1682m | ▼ 1682m | Schwierigkeit -



Kartengrundlagen: outdooractive Kartografie; Deutschland: ©GeoBasis-DE / BKG 2018, ©GeoBasis-DE / LDBV 2018, Österreich: ©1996-2018 here, All rights reserved. ©BBV 2012, ©Land Vorarlberg, Italien: ©1994-2018 here, All rights reserved. ©Autonome Provinz Bozen – Südtirol – Abteilung Natur, Landschaft und Raumentwicklung, © Präzisionsdaten 4LAND, Schweiz: Geodata ©swisstopo Kartengrundlagen: outdooractive Kartografie; OpenStreetMap (www.openstreetmap.org) Mitwirkende, CC-BY-SA (www.creativecommons.org)

Tourenplanung am 19. September 2018

Höhenprofil

— Länge 31,2km



Tourdaten

Trailrunning

Strecke ↔ 31,2 km

Dauer ⌚ 6:38 Std

Aufstieg ▲ 1682 m

Abstieg ▼ 1682 m

Schwierigkeit -

Kondition ●●●●●

Technik ●●●●●

Höhenlage

 1778m
 768m

Beste Jahreszeit

JAN | FEB | MÄR
 APR | MAI | JUN
 JUL | AUG | SEP
 OKT | NOV | DEZ

Bewertungen

Autoren

Erlebnis ●●●●●

Landschaft ●●●●●

Community

Weitere Tourdaten



Sylvi Brix

Aktualisierung: 19.09.2018

- Anzeige -

CREATON – Eine Marke. Unendliche Dachlösungen.

Schnee, Sonne und Regen. Mit CREATON haben Sie ein schützendes Dach zu jeder Jahreszeit. Natürliche Tondachziegel in allen Farben der Natur!
www.creaton.de

- Anzeige -



Tour zum Mitnehmen für iPhone und Android



QR-Code scannen und diese Tour offline speichern, mit Freunden teilen und mehr ...

Webseite

<http://out.ac/cKfCH>

Zeichenerklärung

Topografie

	Wald, Forst
	Moor, Sumpf, Ried
	Heide
	Wohnbaufläche mit Einzelgebäude
	Gewerbefläche mit Einzelgebäude
	Friedhof
	Golfplatz
	Sportplatz, Stadion
	Stadion
	Freibad
	Weinberg
	Felszeichnung
	Staatsgrenze
	Landesgrenze
	Kreisgrenze
	Höhenlinie
	Sondernutzungsfläche
	Naturschutzgebiet

Topografische Einzelzeichen

	Berg/Gipfelkreuz
	Höhenpunkt
	Fels
	Höhle
	Kirche
	Kapelle
	Friedhof
	Schloss/Burg
	Kloster
	Denkmal
	Ruine
	Bergwerk
	Findling/Hügelgrab
	Sendemast/Turm
	Windrad
	Wasser-/Windmühle
	Aussichtspunkt

Straßen und Wege

	Autobahn mit Nummer
	Bundesstraße mit Nummer
	Staats-, Landes-, Kreisstraße
	Gemeindestraße
	Hauptwirtschaftsweg
	Wirtschaftsweg
	Fußweg
	Klettersteig

Lifte, Eisenbahn

	Großkabinenbahn
	Kabinenbahn
	Sessellift
	Ski-, Schleplift
	Materialseilbahn
	Eisenbahn
	S-Bahn
	U-Bahn
	Straßenbahn
	Bahnhof